

miejsce na pieczętki PODGIK

<p>Podpisana/niżej podpisany/uczestnik został/została opracowany w wyniku projektu grantowego/realizacji interdyscyplinarnej/istotnej i wartościowej operacji technologicznej wspieranej przez środowisko naukowe, badawczego zasobu technologicznego</p> <p>Uzasadnienie:</p>	<p>Organ prowadzący, państwowy zasób geologiczny i inżynierski</p> <p>STAROSTA WIELUNSKI</p>
<p>Data wpisania opisu technicznego do ewidencji materiałów zasobu</p> <p>12.06.2015</p>	<p>Identyfikator ewidencyjny materiału zasobu -specjal. technicznego</p> <p>P.1017. 2015. B33</p>
<p>Imię, nazwisko i podpis osoby reprezentującej organ</p> <p>Z up. Starosta Robert Wiatczak</p>	

MAPA DO CELÓW PROJEKTOWYCH

Oznaczenie kancelaryjne zgłoszenia pracy geodetycznej		GNC.6640.680.2015
Miejscowość		Wieluń, ul. Żeromskiego
Jednostka ewidencyjna	identyfikator	101709_4
	nazwa	Wieluń - miasto
Obszr ewidencyjny	identyfikator	101709_4.0008
	nazwa	8
Skala mapy		1:500
	współrzędnych prostokątnych płaskich	1965
Układ odniesienia	wysokości	Kronsztadt 60
Oznaczenie granic obszaru, który był przedmiotem aktualizacji		-----
Oznaczenie i opis obiektów projektowanych ZUPD		rodzaj obiektu: a, c nr uzgodnienia: 74/14, 23/15 data: 08.06.2015
Oznaczenie i informacie o służebnościach gruntowych mających wpływ na zagospodarowanie gruntów zlokalizowanych w granicach projektowanej inwestycji		nie badano
Oznaczenie i symbol konturu użytku gruntowego, który nie jest ujętowany w bazie ewidencji gruntów i budynków		-----
Mapa aktualna na dzień		22.05.2015

SZKIC LOKALIZACJI

NR upr. 21743

Dr Upr. 21743

mgr inż. Tomasz Łuczak

Imię i nazwisko, nr uprawnień
geodety, który opracował mapę

GEO-FACH

Usługi Geodezyjne i Kartograficzne

omasz Łuczak

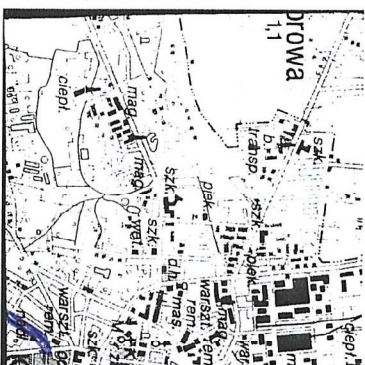
REGON 101801420

601 796 684 www.geofach.pl

..... nazwisko wykonawcy oraz data

08.06.2015

2015



STAROSTA WIELUŃSKI

Dokumentacija nr: GNO. 6630. 2015 367

Była przedmiotem narady koordynacyjnej przeprowadzonej w siedzibie
Ofsoda Dokumentacji Geodezyjnej i Kartograficznej w Wiedniu przy ul. A. Stuga
w dniu . . . 03.09.2015

w formie:
zebrania zainteresowanych podmiotów

03.09.2015

Meiun dn. 03. 09. 2015

Robert Marczak
Przewodniczący
Narady Koordynacyjnej

Narady koordynacyjne

14. 08. 2015
dnia





na warunkach przy piśmie
znak: O.Ł.Z-3a

mgr Paweł Zaniewski

UWAGA.

Projekt sieci kanalizacji sanitarnej z przyłączami w ul. Żeromskiego jest przedmiotem odrębnego opracowania i podlega zgłoszeniu budowy w Starostwie Powiatowym w Mieluniu.

LEGENDA

-  granica pasa drogi krajowej nr 45
-  proj. sieć kanalizacji sanitarnej w pasie DK45 (odcinek: S1–G1)
-  sieć kan. sanit. – poza zakresem niniejszego projektu
-  (w obrębie pasa drogi gminnej – dz. nr ewid. 380)
- S1** projektowana studnia kanalizacyjna na istniejącym ks200
(w obrębie pasa drogi krajowej nr 45 – dz. nr ewid. 408)
- S2** studnia kanalizacyjna – poza zakresem niniejszego projektu
(w obrębie pasa drogi gminnej – dz. nr ewid. 380)